


| | | | | | | | | | | | | |
|--|--|--|--|--|--|--|--|--|--|--|--|--|
| <p>LOCALIDADE DE BOM BANHO ONDE SE REALIZA DUAS PARADAS PARA EMBARQUE DE ALUNOS COM</p> <p>COORDENADAS(348368 E 9515740 S; 348197 E 9515570 S) E COM FINALIZAÇÃO NA SEDE DE HIDROLÂNDIA NA ESCOLA E.M.E.F. PREFEITO WALTER MARINHO (344788 E 9513092 S), INDO PARA ESCOLA E.M.E.F MARIA MIRIAN FERREIRA DE SOUSA(344561 E 9512366),PROSEGUINDO ATE A E.E.M PRISCILA MACIEL DE FRANÇA(344077 E 9512274 S), INDO PARA ESCOLA E.M.E.F ADAIL FREITAS MARINHO (343966 E 9512486),E FINALIZANDO NA E.M.E.F OLCINO PEREIRA DE SOUSA (344068 E 9512525 S) SENDO 46,00 KM DE IDA.</p> <p>REGRESSO: EMBARQUE DE ALUNOS NA ESCOLA E.M.E.F OLCINO PEREIRA DE SOUSA (344068 E 9512525 S, PASSANDO PELA</p> | | | | | | | | | | | | |
|--|--|--|--|--|--|--|--|--|--|--|--|--|

[Handwritten signature in blue ink]



| | | | | | | | | | | |
|---|--|--|--|--|--|--|--|--|--|--|
| <p>ESCOLA E.M.E.I.F ADAIL FREITAS MARINHO (343966 E 9512486), ONDE EMBARCAM ALUNOS, APÓS PROSEGUE ATE A E.E.M PRISCILA MACIEL DE FRANÇA (344077 E 9512274 S), PARA A ESCOLA E.M.E.F MARIA MIRIAN FERREIRA DE SOUSA (344561 E 9512366), E NA ESCOLA E.M.E.F PREFEITO WALTER MARINHO (344788 9513092 S, INDO PARA LOCALIDADE DE BOM BANHO ONDE SE REALIZA DUAS PARADAS PARA DESEMBARQUE DE ALUNOS COM COORDENADAS (348368 E 9515740 S, 348197 E 9515570 S) ,PROSEGUINDO PELA CE- 257 ATE A LOCALIDADE DE IGURA ONDE É REALIZADO DESEMBARQUE DE ALUNOS (353790 E 9517802 S), EM SEGUNDA PARA POVOADO DE ONÇA PARA DESEMBARQUE DE ALUNOS (349300 E 9518236 S), SEGUINDO</p> | | | | | | | | | | |
|---|--|--|--|--|--|--|--|--|--|--|


END: RUA RITA MAINTINS, 38, BARRO VERMELHO, RERIUTABA-CE

CNPJ: 24.730.537/0001-71




PAC
Plus Services
 Qualidade, Empreendedorismo e Qualidade

| ITEM 12 - ROTA 12 | | | | | | | | | | | | |
|---|----------------|------------------------------------|--------------------|-------------|----------------|--------------------|--------------------|-----------------|------------------------|-------------------|----------------------|------------------------|
| CRECHE/ESCOLA ABRANGIDAS | TURNO /HORARIO | VIA | Nº DE PERCURSODIA) | KM PERCURSO | KM TOTAL (DIA) | Nº DE DIAS LETIVOS | KM TOTAL (200DIAS) | TIPO DE VEICULO | MARCA | VALOR MEDIO DO KM | VALOR ESTIMADO ANUAL | TIPO DE COTA |
| PARTIDA A ROTA ESCOLAR QUE É REALIZADA NO TURNO DA MANHA SE INICIA NA LOCALIDADE DE BARREIRA COM COORDENADAS (358350 E 9512443 S), PROSEGUINDO PARA LOCALIDADE DE CIPÓ ONDE SÃO REALIZADAS DUAS PARADAS PARA EMBARQUE DE ALUNOS DE COORDENADAS (355257 E 9512398 S,355159 E 9512605 S), REALIZANDO SETE PARADAS PARA EMBARQUE DE ALUNOS NA LOCALIDADE DE SÃO JOÃO COM COORDENADAS (354786 E 9514075 S; 354790 E 9513897 S; 354841 E 9513800 S; 354547 E 9514027 S; 354483 E 9514019 S; 354567 E 9514320 S; 354559 E 9514500 S; | MANHÃ 7:00 | TODOS PERCURSO EM VIAS CARROÇAVEIS | 1 | 51 | 51 | 200 | 10600 | ÔNIBUS | VW-15130EOD ou similar | 6,05 | R\$ 64.130,00 | PARTICIPAÇÃO EXCLUSIVA |



| | | | | | | | | | | | | | |
|--|--|--|--|--|--|--|--|--|--|--|--|--|--|
| <p>354657 E 9514676 S), INDO PARA LOCALIDADE DE ANGICAL ONDE É REALIZADA UMA PARADA PARA EMBARQUE DE ALUNOS (350079 E 9514861 S) SEGUINDO PARA A SEDE DO MUNICÍPIO COM TRÊS PARADAS PARA DESEMBARQUE DE ALUNOS DE COORDENADAS NA EMEF WALTER MARINHO (344775 E 9513095 S; EMEF MARIA MIRIAM FERREIRA DE SOTUSA (344570 E 9512360 S; EEEP FRANCISCA MAURA MARTINS (343729 E 9513324 S) SENDO 26,50 KM DE IDA.</p> | | | | | | | | | | | | | |
| <p>REGRESSO: EMBARQUE DE ALUNOS NAS ESCOLAS COM COORDENADAS EEEP FRANCISCA MAURA MARTINS (343729 E 9513324 S); EMEF MARIA MIRIAM FERREIRA</p> | | | | | | | | | | | | | |

CNPJ: 24.730.537/0001-75
 END: RUA RITA MARTINS, 38, BARRO VERMELHO, RERIBUTABA-CE



DE SOUSA (344570 E
 9512360 S); EMEF
 WALTER MARINHO
 (344775 E 9513095 S);
 PROSEGUINDO ATÉ
 A LOCALIDADE DE
 ANGICAL PARA
 DESEMBARQUE DE
 ALUNOS (350079 E
 9514861 S),
 SEGUINDO ATÉ A
 LOCALIDADE DE
 SÃO JOÃO PARA
 DESEMBARQUE DOS
 ALUNOS (354786 E
 9514075 S; 354790 E
 9513897 S; 354841 E
 9513800 S; 354547 E
 9514027 S; 354483 E
 9514019 S; 354567 E
 9514320 S; 354559 E
 9514500 S; 354657 E
 9514676 S), INDO AO
 POVOADO DE CIPÓ
 QUE SE REALIZA
 DUAS PARADAS
 PARA
 DESEMBARQUE DE
 ALUNOS (355257 E
 9512398 S; 355159 E
 9512605 S) E
 FINALIZANDO A
 ROTA NA
 LOCALIDADE DE
 BARREIRAS COM
 DESEMBARQUE DE
 ALUNOS COM

NPJ: 24.730.537/0001-75
 END: RUA RITA MARINHO, 38, BARRO VERMELHO, RERIBUTABA-CE



PAC

Plus Serviços
Confiança, Compromisso e Qualidade!

| | | | | | | | | | | | | | | | | | | | |
|--|--|--|--|--|--|--|--|--|--|--|--|--|--|--|--|--|--|--|---------------|
| COORDENADAS (358350 E 9512443 S) PERCORRENDO MAIS 26,50 KM DE VOLTA TOTALIZANDO 53,00 KM DIARIAMENTE | | | | | | | | | | | | | | | | | | | |
| VALOR DO ITEM | | | | | | | | | | | | | | | | | | | |
| | | | | | | | | | | | | | | | | | | | R\$ 64.130,00 |


| ITEM 13 - ROTA 13 | | | | | | | | | | | | | | | | | | |
|--|-----------------|-----------------------------------|---------------------|-------------|----------------|--------------------|--------------------|-----------------|------------------------|-------------------|----------------------|------------------------|--|--|--|--|--|--|
| CRECHE/ESCOLA ABRANGIDAS | TURNNO /HORARIO | VIA | Nº DE PERCURSO(DIA) | KM PERCURSO | KM TOTAL (DIA) | Nº DE DIAS LETIVOS | KM TOTAL (200DIAS) | TIPO DE VEICULO | MARCA | VALOR MEDIO DO KM | VALOR ESTIMADO ANUAL | TIPO DE COTA | | | | | | |
| <p>PARTIDA</p> <p>A rota escolar que é realizada no turno da tarde e se inicia na localidade de Santa Tereza do Chico Manoel com três paradas para o embarque de alunos de coordenadas (336758.30 E 9523627.50 S; 336707 E 9523521.93 S; 336374.95 E 9523229.91 S), prosseguindo para Santa Tereza do Silvino para realizar embarque de alunos com três paradas para o embarque de alunos de coordenadas</p> <p>(335457.00 E 9523463.00 S; 335423.00 E 9523534.00 S;</p> | MANHÃ 7:00 | TODO PERCURSO EM VIAS CARROÇAVEIS | 1 | 68,2 | 68,2 | 200 | 13640 | ÔNIBUS | VW-15130EOD ou similar | 6,05 | R\$ 82.522,00 | PARTICIPACÃO EXCLUSIVA | | | | | | |

[Signature]



| | | | | | | | | | | | | |
|--|--|--|--|--|--|--|--|--|--|--|--|--|
| <p>335470,00 E 9523865,00 S), segundo ate a localidade de Santa Tereza do Damasio realizando uma parada para o embarque de alunos (334633,00 E 9522101,00 S), continuando ate a localidade de Santana fazendo uma parada para embarque de alunos (334438,00 E 9520413,00 S), segundo ate a localidade de Tartanuga e uma parada para embarque de alunos (338130,00 E 9519920,00 S), continuando ate a localidade de Pau Darco fazendo uma parada para embarque de alunos (340314,00 E 9518723,00 S), chegando ate o distrito de Irajá onde se realiza três paradas para embarque de alunos com coordenadas</p> | | | | | | | | | | | | |
| <p>(336726,00 E 9517458,00 S; 336935,00 E 9517501,00 S; 337147,00 E</p> | | | | | | | | | | | | |


[Handwritten signature in blue ink]



| | | | | | | | | | | | | |
|---|--|--|--|--|--|--|--|--|--|--|--|--|
| <p>9517189,00 S), e depois chegando na EEEM Priscila Maciel de França para o desembarque de alunos (344079,00 E 9512275,00 S) sendo 34,10 km de ida</p> | | | | | | | | | | | | |
| <p>REGRESSO: Embarque de alunos na escola EEEM Priscila Maciel de França para o embarque de alunos (344079,00 E 9512275,00 S), seguindo para distrito de Irigã onde se realiza três paradas para desembarque de alunos com coordenadas (336726,00 E 9517458,00 S; 336935,00 E 9517501,00 S; 337147,00 E 9517189,00 S), em seguida com destino a localidade de Pau Darco fazendo uma parada para desembarque de alunos (340314,00 E 9518723,00 S), em seguida com destino a localidade de Tartaruga e uma parada para desembarque de alunos (338130,00 E</p> | | | | | | | | | | | | |




| | | | | | | | | | | | | | | | | | | |
|--|--|--|--|--|--|--|--|--|--|--|--|--|--|--|--|--|--|--|
| 9519920,00 S), prosseguindo para localidade de Santana para realizar desembarque de alunos com coordenadas (334438,00 E 9520413,00 S), indo ate a localidade de Santa Tereza do Damásio realizando uma parada para o desembarque de alunos (334633,00 E 9522101,00 S), seguindo ate a localidade de Santa Tereza do Silvino realizando três paradas para o desembarque de alunos (335457,00 E 9523463,00 S; 335423,00 E 9523534,00 S; 335470,00 E 9523865,00 S), e depois com retorno para localidade de Tereza do Chico Manoel com três paradas para o desembarque de alunos de coordenadas (336758,30 E 9523627,50 S; 336707 E 9523521,93 S; 336374,95 E 9523229,91 S), percorrendo mais 34,10 | | | | | | | | | | | | | | | | | | |
|--|--|--|--|--|--|--|--|--|--|--|--|--|--|--|--|--|--|--|



| | | | | | |
|--|--|---------------|--|---------------|--|
| Km de volta totalizando 68,20 Km diariamente | | VALOR DO ITEM | | R\$ 82.572,00 | |
|--|--|---------------|--|---------------|--|

| ITEM 14 - ROTA 14 | | | | | | | | | | | | |
|--|----------------|------------------------------------|---------------------|-------------|----------------|--------------------|--------------------|-----------------|------------------------|-------------------|----------------------|------------------------|
| CRECHE/ESCOLA ABRANGIDAS | TURNO /HORARIO | VIA | Nº DE PERCURSO(DIA) | KM PERCURSO | KM TOTAL (DIA) | Nº DE DIAS LETIVOS | KM TOTAL (200DIAS) | TIPO DE VEICULO | MARCA | VALOR MÉDIO DO KM | VALOR ESTIMADO ANUAL | TIPO DE COTA |
| <p>PARTIDA A ROTA ESCOLAR QUE É REALIZADA NO TURNO DA MANHÃ SE INICIA NA LOCALIDADE DE SANTO AMARO COM DUAS PARADAS PARA EMBARQUE DE ALUNOS DE COORDENADAS (344597 E 9504832 S; 344939 E 9505303 S), PASSANDO PELA LOCALIDADE DE RIACHO FUNDO QUE REALIZA MAIS UMA PARADA PARA EMBARQUE DE ALUNOS DE COORDENADAS (344333 E 9505593 S); PROSSEGUINDO ATÉ A LOCALIDADE DE VERDUGO ONDE É REALIZADA TRÊS PARADAS PARA EMBARQUE DE</p> | MANHÃ 7:00 | TODOS PERCURSO EM VIAS CARROÇAVEIS | 1 | 30 | 30 | 200 | 6000 | ÔNIBUS | VW-15130EOD ou similar | 6,05 | R\$ 36.300,00 | PARTICIPAÇÃO EXCLUSIVA |




| | | | | | | | | | | | | | | | | | | |
|--|--|--|--|--|--|--|--|--|--|--|--|--|--|--|--|--|--|--|
| ALUNOS DE COORDENADAS (344746 E 9507951 S; 344815 E 9508150 S; 344192 E 9510951 S), E COM FINALIZAÇÃO NA SEDE DE HIDROLÂNDIA COM DESEMPARQUE NAS ESCOLAS CEI EUGENIA CAMELO TIMBÓ DE COORDENADAS (344593 E 9512295 S), E.M.E.F. MARIA MIRIAN FERREIRA DE SOUSA DE COORDENADAS (344563 E 9512373 S), E.E.M. PRISCILA MACIEL DE FRANÇA DE COORDENADAS (344070 E 9512269 S) CEI PLÁCIDO MARTINS TORRES DE COORDENADAS (343743 E 9512042 S) E.M.E.I.F. ADAIL FREITAS MARINHO DE COORDENADAS (343947 E 9512543 S) E.M.E.F. OLCINO PEREIRA DE SOUSA DE COORDENADAS (344060 E 9512554 S) NO CENTRO DA CIDADE NA CEI | | | | | | | | | | | | | | | | | | |
|--|--|--|--|--|--|--|--|--|--|--|--|--|--|--|--|--|--|--|



| | | | | | | | | | | | | | | |
|---|--|--|--|--|--|--|--|--|--|--|--|--|--|--|
| <p>ANTONIA VARELA GOMES DE COORDENADAS (344043 E 9512591 S) E.M.E.F. PREFEITO WALTER MARINHO DE COORDENADAS (344776 E 9513092 S) E.E.E.P. FRANCISCA MAURA MARTINS DE COORDENADAS (343712 E 9513328 S) SENDO 15,00 KM DE IDA.</p> | | | | | | | | | | | | | | |
| <p>REGRESSO: EMBARQUE DE ALUNOS SÃO REALIZADOS NAS ESCOLAS E.E.E.P. FRANCISCA MAURA MARTINS DE COORDENADAS (343712 E 9513328 S), E.M.E.F. PREFEITO WALTER MARINHO DE COORDENADAS (344776 E 9513092 S), CEI ANTONIA VARELA GOMES DE COORDENADAS (344043 E 9512591 S), E.M.E.F. OLCINO PEREIRA DE SOUSA DE COORDENADAS (344060 E 9512554 S), E.M.E.F. ADAIL FREITAS MARINHO</p> | | | | | | | | | | | | | | |

CNPJ: 24.730.537/0001-7
 END: RUA RITA MARTINS, 38, BARRO VERMELHO, RERIUTABA-CE




| | | | | | | | | | | |
|---|--|--|--|--|--|--|--|--|--|--|
| <p>DE COORDENADAS (343947 E 9512543 S), CEI PLACIDO MARTINS TORRES DE COORDENADAS (343743 E 9512042 S), E.E.M PRISCLA MACIEL DE FRANÇA DE COORDENADAS (344070 E 9512269 S), E.M.E.F MARIA MIRIAN FERREIRA DE SOUSA DE COORDENADAS (344563 E 9512373 S), CEI EUGENIA CAMELO TIMBÔ DE COORDENADAS (344593 E 9512295 S), PROSEGUINDO DAÍ PARA LOCALIDADE DE VERDUGO SÃO REALIZADAS MAIS TRÊS PARADAS PARA DESEMBARQUE DE ALUNOS DE COORDENADAS (344192 E 9510951 S; 344815 E 9508150 S; 344746 E 9507951 S), SEGUINDO PARA LOCALIDADE DE RIACHO FUNDO QUE REALIZA MAIS UMA PARADA PARA DESEMBARQUE DE</p> | | | | | | | | | | |
|---|--|--|--|--|--|--|--|--|--|--|



| | | | | | | | | | | | | | | | | | | | | | | |
|--|--|--|--|--|--|--|--|--|--|--|--|--|--|--|--|--|--|--|--|--|--|---------------|
| <p>ALUNOS DE COORDENADAS (344333 E 9505593 S) E FINALIZANDO COM DUAS PARADAS PARA O DESEMBARQUE DE ALUNOS NA LOCALIDADE DE SANTO AMARO DE COORDENADAS (344939 E 9505303 S; 344597 E 9504832 S) PERCORRENDO MAIS 15,00 KM DE VOLTA TOTALIZANDO 30,00 KM DIARIAMENTE</p> | | | | | | | | | | | | | | | | | | | | | | |
| VALOR DO ITEM | | | | | | | | | | | | | | | | | | | | | | R\$ 36.300,00 |

| ITEM 15 - ROTAS | | | | | | | | | | | | | | | | | | | | | | |
|--|----------------|------------------------------------|---------------------|-------------|----------------|--------------------|--------------------|-----------------|------------------------------|-------------------|----------------------|------------------------|--|--|--|--|--|--|--|--|--|--|
| CRECHE/ESCOLA ABRANGIDAS | TURNO /HORARIO | VIA | Nº DE PERCURSO(DIA) | KM PERCURSO | KM TOTAL (DIA) | Nº DE DIAS LETIVOS | KM TOTAL (200DIAS) | TIPO DE VEICULO | MARCA | VALOR MÉDIO DO KM | VALOR ESTIMADO ANUAL | TIPO DE COTA | | | | | | | | | | |
| <p>PARTIDA A ROTA ESCOLAR QUE É REALIZADA NO TURNO DA MANHÃ SE INICIA NA FAZENDA VIOLETE COM DUAS PARADAS REBERENTE AO EMBARQUE DE ALUNOS DE</p> | MANHÃ 7:00 | TODOS PERCURSO EM VIAS CARROÇAVEIS | 1 | 52,6 | 52,6 | 200 | 10520 | MICRO-ÔNIBUS | MARCOPOLO- VOLARE ou similar | 5,38 | R\$ 56.597,60 | PARTICIPAÇÃO EXCLUSIVA | | | | | | | | | | |

CNPJ: 24.730.537/0001-71
 END: RUA RITA MARTINS, 38, BARRO VERMELHO, RERIUTABA-CE



| | | | | | | | | | | | | | | | | | | | |
|--|--|--|--|--|--|--|--|--|--|--|--|--|--|--|--|--|--|--|--|
| COORDENADAS (342853 E 9502110 S; 342058 E 9505463 S), PROSEGUINDO ATÉ A LOCALIDADE DE CARIMÁ COM UMA PARADA PARA EMBARQUE DE ALUNOS DE COORDENADAS (341339 E 9504643 S) SEGUINDO PARA A LOCALIDADE DE SÃO JOAQUIM COM UMA PARADA PARA EMBARQUE DE ALUNOS DE COORDENADAS (340488 E 9506204 S) PROSEGUINDO PARA LOCALIDADE DE PASSAGEM FRANCA COM DUAS PARADAS PARA EMBARQUE DE ALUNOS DE COORDENADAS (342551 E 9506399 S; 342972 E 9506162 S) VOLTANDO PARA A LOCALIDADE DE SÃO JOAQUIM COM DUAS PARADAS PARA O EMBARQUE DE ALUNOS DE COORDENADAS | | | | | | | | | | | | | | | | | | | |
|--|--|--|--|--|--|--|--|--|--|--|--|--|--|--|--|--|--|--|--|


NPJ: 24.730.537/0001-75
END: RUA RITA MARIINS, 38, BARRO VERMELHO, RERIUTABA-CE



| | | | | | | | | | | | | | | | | | | | |
|--|--|--|--|--|--|--|--|--|--|--|--|--|--|--|--|--|--|--|--|
| (341206 E 9507125 S; 340945 E 9507608 S) PROSSEGUINDO PARA A LOCALIDADE DE VÁRZEA DO GARROTE COM DUAS PARADAS PARA EMBARQUE DE ALUNOS DE COORDENADAS (339188 E 9508861 S; 339325 E 9508615 S) SEGUNDO PARA A LOCALIDADE DE PASSA BEM COM JMA PARADA PARA EMBARQUE DE ALUNOS DE COORDENADAS (341029 E 9508143 S) COM FINALIZAÇÃO NA SEDE DE HIDROLÂNDIA COM DESEMBARQUE NAS ESCOLAS CEI PLACIDO MARTINS TORRES DE COORDENADAS (343743 E 9512042 S), E.E.M PRISCILA MACIEL DE FRANÇA DE COORDENADAS (344070 E 9512269 S), E.M.E.F MARIA MIRIAN FERREIRA | | | | | | | | | | | | | | | | | | | |
|--|--|--|--|--|--|--|--|--|--|--|--|--|--|--|--|--|--|--|--|


END: RUA RITA MARTINS, 38, BARRO VERMELHO, RERIUTABA-CE

CNPJ: 24.730.537/0001-75



| | | | | | | | | | | | | |
|---|--|--|--|--|--|--|--|--|--|--|--|--|
| <p>DE SOUSA DE COORDENADAS (344563 E 9512373 S), CEI EUGENIA CAMELO TIMBÓ DE COORDENADAS (344593 E 9512295 S), E.M.E.F. OLCINO PEREIRA DE SOUSA DE COORDENADAS (344060 E 9512554 S), CEI ANTONIA VARELA GOMES DE COORDENADAS (344043 E 9512591 S), E.M.E.I.F. ADAIL FREITAS MARINHO DE COORDENADAS (343947 E 9512543 S) E.E.E.F.P FRANCISCA MAURA MARTINS DE COORDENADAS (343712 E 9513328 S) SENDO 26,30 KM DE IDA</p> | | | | | | | | | | | | |
| <p>REGRESSO: EMBARQUE DE ALUNOS NAS ESCOLAS E.E.E.P FRANCISCA MAURA MARTINS DE COORDENADAS (343712 E 9513328 S), E.M.E.I.F. ADAIL FREITAS MARINHO DE COORDENADAS</p> | | | | | | | | | | | | |

CNPJ: 24.730.537/0001-7
 END: RUA RITA MANTOVANI, 38, BARRO VERMELHO, RERIUTABA-CE



| | | | | | | | | | | | | | | | | | | | | |
|--|--|--|--|--|--|--|--|--|--|--|--|--|--|--|--|--|--|--|--|--|
| (343947 E 9512543 S), CEI ANTONIA VARELA GOMES DE COORDENADAS (344043 E 9512591 S), E.M.E.F OLCINO PEREIRA DE SOUSA DE COORDENADAS (344060 E 9512554 S), CEI EUGENIA CAMELO TIMBÓ DE COORDENADAS (344593 E 9512295 S), E.M.E.F MARIA MIRIAN FERREIRA DE SOUSA DE COORDENADAS (344563 E 9512373 S), E.E.M PRISCILA MACIEL DE FRANÇA DE COORDENADAS (344070 E 9512269 S), CEI PLÁCIDO MARTINS TORRES DE COORDENADAS (343743 E 9512042 S) PROSEGUNDO ATÉ A LOCALIDADE DE PASSA BEM COM UMA PARADA PARA DESEMBARQUE DE ALUNOS DE COORDENADAS (341029 E 9508143 S) | | | | | | | | | | | | | | | | | | | | |
|--|--|--|--|--|--|--|--|--|--|--|--|--|--|--|--|--|--|--|--|--|

CNPJ: 24.730.537/0001-7
 END: RUA RITA MARTINS, 38, BARRO VERMELHO, RERIBUTABA-CE



| | | | | | | | | | | | |
|--|--|--|--|--|--|--|--|--|--|--|--|
| <p>PROSSEGUNDO ATÉ A LOCALIDADE DE VÁRZEA DO GARROTE COM DUAS PARADAS PARA DESEMBARQUE DE ALUNOS DE COORDENADAS (339325 E 950861 S; 339188 E 9508861 S) SEGUNDO PARA A LOCALIDADE DE SÃO JOAQUIM COM DUAS PARADAS PARA DESEMBARQUE DE ALUNOS DE COORDENADAS (340945 E 9507608 S; 341206 E 9507125 S) PROSSEGUNDO PARA A LOCALIDADE DE PASSAGEM FRANCA COM DUAS PARADAS PARA DESEMBARQUE DE ALUNOS DE COORDENADAS (342972 E 9506162 S; 342551 E 9506399 S) VOLTANDO PARA A LOCALIDADE DE SÃO JOAQUIM COM UMA PARADA</p> | | | | | | | | | | | |
|--|--|--|--|--|--|--|--|--|--|--|--|

[Handwritten signature in blue ink]